

ВСІ ПУНКТИ Є ОBOB'ЯЗКОВИМИ ДЛЯ ЗАПОВНЕННЯ
(у разі, якщо якась із питань не стосується проекту,
необхідно вписати «не стосується»)

Розділ II. Аналіз проекту на предмет можливості або неможливості його реалізації (заповнює працівник виконавчого органу Рівненської міської ради, до повноважень якого відноситься реалізація проекту).

2.1. Форма проекту містить всю інформацію, необхідну для здійснення аналізу пропозиції проекту на предмет можливості/неможливості його реалізації (необхідну відповідь підкреслити).

а) Так.

б) Ні (чому? зазначити чіткі причини).

2.2. Інформацію, що викладена у Формі проекту, було доповнено автором проекту (необхідну відповідь підкреслити).

а) Так (зазначити, яку саме інформацію надано додатково).

б) Ні (чому? зазначити чіткі причини).

2.3. Запропонований проект стосується повноважень Рівненської міської ради (необхідну відповідь підкреслити).

а) Так.

б) Ні (зазначити чіткі причини).

2.4. Запропонований проект відповідає чинному законодавству та нормативно-правовим актам, у тому числі рішенням Рівненської міської ради та її виконавчого комітету, зокрема, Генеральному плану міста Рівного (якщо це пов'язано з запропонованим проектом).

а) Так.

б) Ні (зазначити чіткі причини).

2.5. Запропонований проект відповідає пріоритетам і цілям розвитку міста (необхідну відповідь підкреслити).

а) Так.

б) Ні (зазначити чіткі причини).

2.6. Територія/земельна ділянка/об'єкт, на якій/якому відбуватиметься реалізація запропонованого проекту (необхідну відповідь підкреслити):

а) це територія/земельна ділянка/об'єкт, на якій/якому можливо здійснювати реалізацію відповідного проекту за рахунок коштів міського бюджету міста Рівного;

б) це територія/земельна ділянка/об'єкт, яка/який не належить до переліку територій/об'єктів, на яких можливо здійснювати реалізацію відповідного проекту за рахунок коштів міського бюджету міста Рівного (обґрунтування):

в) Не стосується.

2.7. Реалізація запропонованого проекту відбуватиметься протягом одного бюджетного року і спрямована на кінцевий результат *(необхідну відповідь підкреслити)*.

а) Так.

б) Ні *(азначити чіткі причини)*.

2.8. Кошторис проекту, поданий автором проекту для його реалізації *(необхідну відповідь підкреслити)*:

а) приймається без додаткових зауважень;

б) із зауваженнями *(необхідно внести відповідні зауваження за пропонованою нижче формою)*

Загальна сума проекту, запропонована автором, становить **222233,2** гривень.

Вартість робіт та обладнання вказана орієнтовна станом на серпень 2019 року.

2.9. Існує необхідність розробки проектно-кошторисної документації проекту за рахунок коштів міського бюджету *(необхідну відповідь підкреслити)*.

а) Так.

б) Ні.

2.10. Висновок стосовно технічних можливостей реалізації запропонованого проекту *(необхідну відповідь підкреслити)*:

а) позитивний

б) негативний *(азначити чіткі причини)*

2.11. Висновок стосовно доцільності реалізації запропонованого завдання в контексті законодавчих вимог щодо економії бюджетних коштів *(необхідну відповідь підкреслити)*:

а) позитивний;

б) негативний *(азначити конкретні причини)*

2.12. Висновок стосовно експлуатаційних витрат на реалізацію запропонованого завдання в контексті законодавчих вимог щодо економії *(необхідну відповідь підкреслити)*:

а) позитивний;

б) негативний *(чому?)*

2.13. Висновки і погодження/узгодження з іншими виконавчими органами Рівненської міської ради, до компетенції яких входить проект, стосовно можливості реалізації проекту (наприклад, погодження з виконавчими органами Рівненської міської ради: інфраструктури міста, містобудування та земельних ресурсів, інше), ситуації та умов, за яких реалізація проекту може суперечити/перешкоджати реалізації інших проектів або міських інвестицій, які стосуються цієї земельної ділянки/території або об'єкта/будівлі

а) позитивно;

б) **нейтрально (азначити можливі ускладнення під час реалізації проекту)**

Реалізація даного проекту можлива за умови відведення зазначеної земельної ділянки в постійне користування замовнику будівництва.

Довідка із звітності з кількісного обліку земель додається.

в) негативно *(азначити чіткі причини відмови)*

2.14. Чи реалізація запропонованого проекту передбачає витрати в майбутньому (наприклад, витрати на утримання, поточний ремонт і так далі).

а) Так (які в річному вимірі?)

б) Ні.

Розділ III. Рекомендації щодо внесення проекту, запропонованого до фінансування за рахунок коштів громадського бюджету м. Рівного, в перелік проектів для голосування (в тому числі опис передумов, які можуть зашкодити реалізації пропозиції (проекту), та інші зауваження, що є важливими для реалізації запропонованого проекту):


а) позитивні;

б) негативні.

Обґрунтування/зауваження:

Реалізація даного проекту можлива за умови відведення зазначеної земельної ділянки в постійне користування замовнику будівництва, що надається Рівненською міською радою за відповідними погодженнями. Управління не може гарантувати реалізацію даного проекту протягом одного календарного року.

12.08.2019
(дата)


(підпис)

Начальник управління у справах сім'ї, молоді та спорту
Шевчук Сергій Анатолійович
(прізвище, ім'я, по батькові керівника виконавчого органу Рівненської міської ради)



ДЕРЖГЕОКАДАСТР

Головне управління Держгеокадастру у Рівненській області
Міськрайонне управління у Рівненському районі та м. Рівному
Відділ у м. Рівному

вул. Лермонтова, 6, м.Рівне, 33028; тел. (факс): (0362)63-36-97, тел. (0362) 62-32-34;
e-mail: rivne.mu.rv@land.gov.ua Код ЄДРПОУ 39768252

*Начальнику Управління у справах сім'ї,
молоді та спорту Виконавчого комітету
Рівненської міської ради*

С.Шевчуку

м. Рівне, вул. Соборна, 30

Д О В І Д К А

з державної статистичної звітності про наявність
земель та розподіл їх за власниками земель, землекористувачами, угіддями

Видана про те, що земельна ділянка площею 0.02га у м. Рівному на вул. Гагаріна (поблизу будинків №67, №69), яка пропонується для формування земельної ділянки, обліковується землями запасу Рівненської міської ради.

Дана земельна ділянка розташована на землях житлової та громадської забудови.

Довідка з державної статистичної звітності про наявність земель та розподіл їх за власниками земель, землекористувачами, угіддями, надається відповідно до доданого графічного матеріалу з зазначенням земельної ділянки.

Начальник
Відділу у м. Рівному

Наталія Ліщук, 63 29 80




Л.ДЖУМ

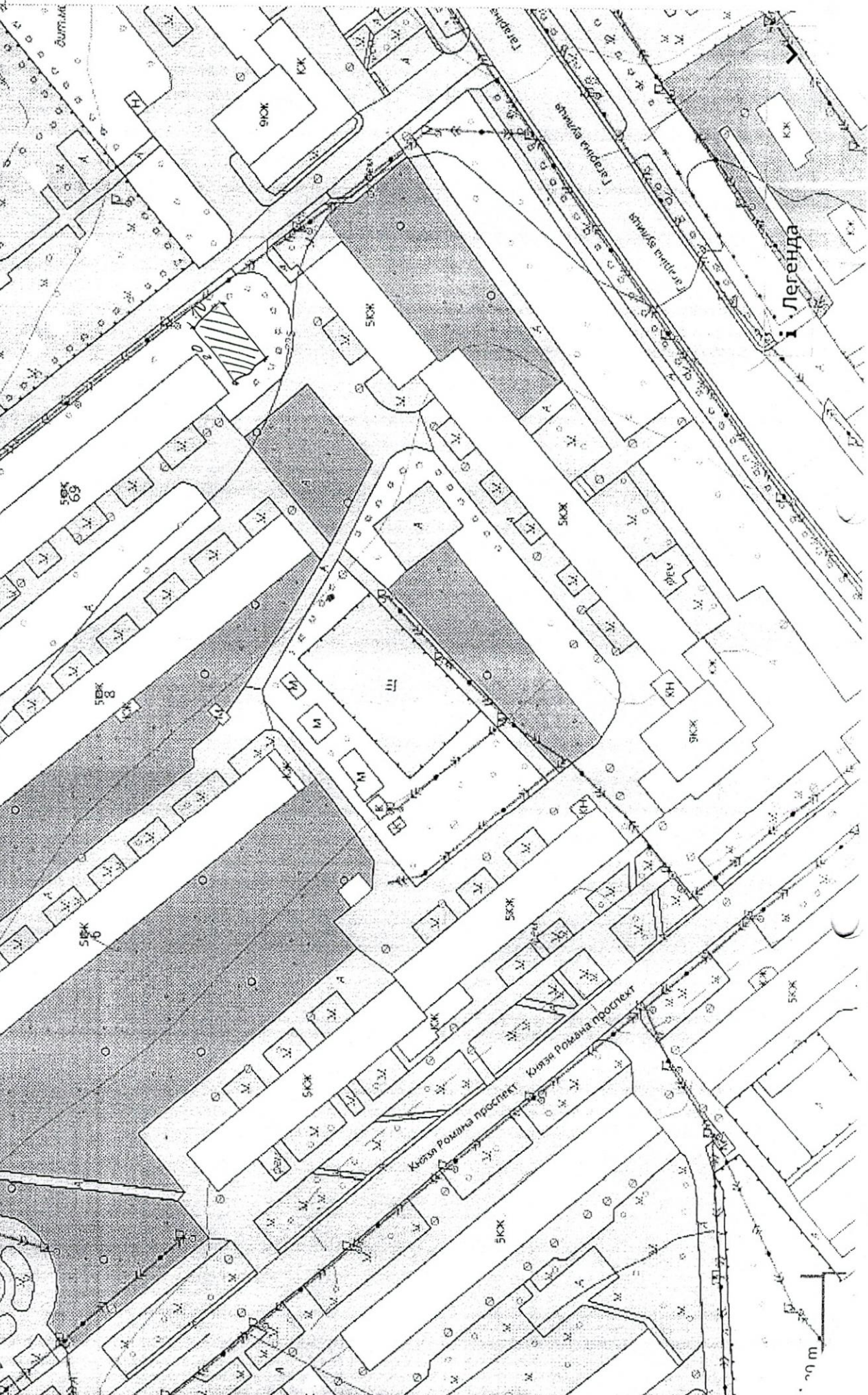


ГЕОПОРТАЛ ВІДКРИТИХ ДАНИХ УПРАВЛІННЯ
МІСТОБУДУВАННЯ ТА АРХІТЕКТУРИ ВИКОНАВЧОГО
КОМПЕТ

Сервіс перебуває в режимі
Дослідної експлуатації



Кадасстрова карта



20 m